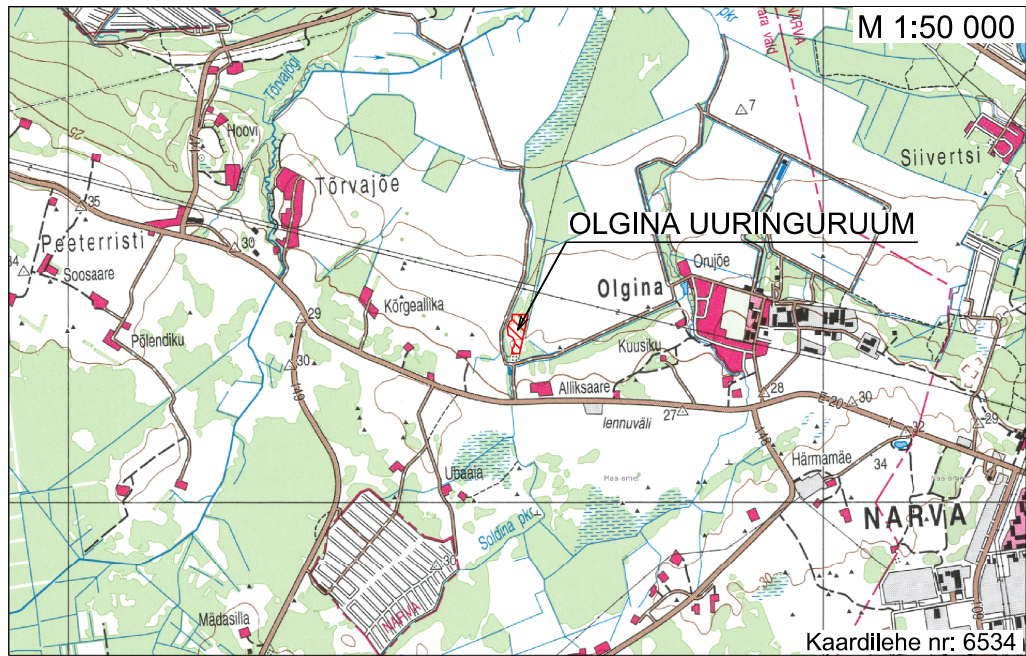




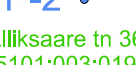
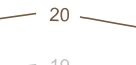





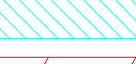



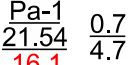



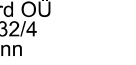
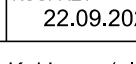
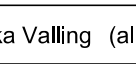

ASUKOHA SKEEM



Aluskaart: Eesti kaart 1:50 000, Maa- ja Ruumiamet 2025.

Kaardilehe nr: 6534

LEPPEMÄRGID:

-  Olgina uuringuruumi teenindusala piir, piiripunkt ja piiripunkti number
-  Varu arvutuse ploki piir, ploki number ja varu kategooria (aT - aktiivne tarbevaru)
-  Varu kontuurimise abipunkt ja number
-  Katastriüksuse piir, nimi ja tunnus
-  Maapinna samakõrgusjoon abs, m
-  Katendi lamami samakõrgusjoon, abs m
-  Kasuliku kihi lamami samakõrgusjoon, abs m
-  Elektripaigaldise kaitsevöönd
-  Maaparandushoiuala
-  Eesvoolu kaitsevöönd
-  Ranna või kalda veekaitsevöönd
-  Vaivara valla üldplaneering
-  Puurkaevu hooldusala
-  Piirivöönd ja piiriveekogu
-  Veetase, abs m
-  Mõõdistamise kuupäev
-  Geoloogilise läbilõike joon
-  2025. a rajatud uuringupunkt (puurauk)
-  Uuringupunkti nr
-  Suudme abs kõrgus, m
-  Varu arvutuse lamami abs kõrgus, m
- Katendi paksus, m
- Kasuliku kihi paksus
- varu arvutuses, m

PLOKKIDE 1 ja 2 aT
PIIRIANDMED

Piiri- punkti nr	Koordinaadid	
	X	Y
P-1	6591236.59	732938.83
P-2	6591236.39	732988.42
P-3	6591228.07	732994.38
P-4	6591141.11	732947.86
P-5	6591110.42	732979.56
P-6	6591094.42	733008.88
P-7	6590960.05	732980.08
P-8	6590964.09	732931.62
P-9	6590971.12	732931.14
P-10	6590981.62	732933.59
P-11	6591011.47	732935.90
P-12	6591017.88	732932.24
P-13	6591026.74	732932.89
P-14	6591053.06	732930.38
P-15	6591065.48	732925.65
P-16	6591069.30	732921.53
P-17	6591079.56	732918.57
P-18	6591093.20	732910.27
P-19	6591110.76	732901.83
P-20	6591116.96	732904.26
P-21	6591143.12	732902.08
P-22	6591168.73	732911.25
P-23	6591191.79	732921.87
P-24	6591221.46	732931.26

Pindala: 1.71 ha

UURINGURUUMI
TEENINDUSALA PIIRIANDMED

Piiri- punkti nr	Koordinaadid	
	X	Y
1	6591236.60	732937.93
2	6591236.26	733039.29
3	6590977.97	732983.92
4	6590975.54	732934.07
5	6591012.15	732937.33
6	6591021.76	732947.31
7	6591054.39	732953.11
8	6591084.20	732938.62
9	6591099.80	732909.38
10	6591151.86	732904.27
11	6591189.06	732919.28
12	6591197.18	732931.54

Uuringuruumi teenindusala pindala: 2.15 ha

UURINGUPUNKTIDE
KOORDINAATIDE TABEL

Uuringu- punkti nr	Koordinaadid		
	X	Y	Z
Pa-1	6590996.07	732979.01	21.54
Pa-2	6590983.90	732940.16	21.62
Pa-3	6591054.92	732968.92	20.09
Pa-4	6591106.79	732915.69	17.98
Pa-5	6591113.13	732990.78	19.77
Pa-6	6591167.09	732972.70	19.02
Pa-7	6591218.26	732949.07	17.16
Pa-8	6591221.85	733006.81	19.24
Pa-9	6591234.28	732981.94	18.62
Pa-10	6591159.17	732917.60	18.02
Pa-11	6591149.18	732956.05	19.01
Pa-12	6591130.72	732942.35	19.30
Pa-14	6591107.70	732968.34	19.48